

## INFORME DIARIO DE MONITOREO DE MEDIOS\*

\*Vigilancia basada en eventos de interés epidemiológico mediante el monitoreo de medios abiertos de comunicación locales y nacionales.

### Reporte de eventos:

Tema	Medio	Fecha	Resumen	Liga	Prioridad
<b>Covid-19</b>	Sol de Cuernavaca	17 junio 2020	Mediante un comunicado el Tribunal Superior de Justicia de Morelos dio a conocer que se han confirmado dos casos positivos de Covid-19 en integrantes del Poder Judicial, por lo que en un trabajo de coadyuvancia en todo momento con las autoridades del Sector Salud se activaron los protocolos generales, como es la aplicación de pruebas a funcionarios del Poder Judicial para evitar la propagación del virus.	<a href="https://www.elsoldecuernavaca.com.mx/local/confirman-dos-cados-de-covid-19-en-personal-del-tsj-morelos-5374273.html">https://www.elsoldecuernavaca.com.mx/local/confirman-dos-cados-de-covid-19-en-personal-del-tsj-morelos-5374273.html</a>	Bajo
<b>Covid-19</b>	Sol de Cuernavaca	16 junio 2020	La Organización Panamericana de la Salud (OPS) se mostró preocupada por la tendencia creciente de propagación del Covid-19 en las zonas fronterizas, entre ellas la de México y Estados Unidos, Haití y República Dominicana y de los países amazónicos.	<a href="https://www.elsoldecuernavaca.com.mx/mexico/ops-preocupada-por-propagacion-de-covid-19-en-frontera-mexico-eu-5371748.html">https://www.elsoldecuernavaca.com.mx/mexico/ops-preocupada-por-propagacion-de-covid-19-en-frontera-mexico-eu-5371748.html</a>	Bajo
<b>Covid-19</b>	Sol de Cuernavaca	16 junio 2020	El esteroide dexametasona reduce en un tercio la mortalidad entre los pacientes más graves de Covid-19, según los primeros resultados de un gran ensayo clínico anunciados el martes.	<a href="https://www.elsoldecuernavaca.com.mx/doble-via/salud/esteroide-dexametasona-reduce-mortalidad-en-casos-mas-graves-de-covid-19-coronavirus-5370964.html">https://www.elsoldecuernavaca.com.mx/doble-via/salud/esteroide-dexametasona-reduce-mortalidad-en-casos-mas-graves-de-covid-19-coronavirus-5370964.html</a>	Bajo
<b>Covid-19</b>	Sol de Cuernavaca	16 junio 2020	Autoridades de PC junto con comerciantes del área de productos clasificados como no esenciales realizan recorridos por las distintas áreas para explicar la forma en que debe la gente ingresar y salir por los pasillos, así como del cuidado que deben tener en la atención.	<a href="https://www.elsoldecuernavaca.com.mx/local/pc-cuernavaca-supervisa-las-instalaciones-del-alm-para-reapertura-5371294.html">https://www.elsoldecuernavaca.com.mx/local/pc-cuernavaca-supervisa-las-instalaciones-del-alm-para-reapertura-5371294.html</a>	Bajo
<b>Covid-19</b>	Diario de Morelos	16 junio 2020	Ayer, el director general de los Servicios de Salud de Morelos (SSM), Héctor Barón Olivares, informó que desafortunadamente se han presentado amparos por parte de personal de salud, para impedir que atiendan a personas infectadas por el nuevo coronavirus, situación que afectó la atención.	<a href="https://www.diariodemorelos.com/noticias/se-amparan-47-profesionales-de-la-salud-para-no-atender-covid-19-en-morelos">https://www.diariodemorelos.com/noticias/se-amparan-47-profesionales-de-la-salud-para-no-atender-covid-19-en-morelos</a>	Bajo
<b>Covid-19</b>	La Unión	16 junio 2020	El Ayuntamiento de este lugar dio a conocer el semáforo para la reapertura de actividades comerciales, de acuerdo con el color.	<a href="https://www.launion.com.mx/morelos/zona-sur/noticias/162272-jojutla-da-a-conocer-el-semaforo-de-riesgo-epidemiologico.html">https://www.launion.com.mx/morelos/zona-sur/noticias/162272-jojutla-da-a-conocer-el-semaforo-de-riesgo-epidemiologico.html</a>	Bajo



SERVICIOS  
DE SALUD



<http://ssm.gob.mx>



Servicios de Salud Morelos



@MorelosSalud

Tema	Medio	Fecha	Resumen	Liga	Prioridad
<b>Covid-19</b>	La Unión	17 junio 2020	El director de Protección Civil municipal anunció que se realizan trabajos preventivos en puntos críticos del río Tembembe.	<a href="https://www.launion.com.mx/morelos/zona-sur/noticias/162267-50-familias-se-ubican-en-zona-de-riesgo-de-inundacion-en-puente-de-ixtla.html">https://www.launion.com.mx/morelos/zona-sur/noticias/162267-50-familias-se-ubican-en-zona-de-riesgo-de-inundacion-en-puente-de-ixtla.html</a>	Bajo
<b>Dengue</b>	Zona Centro	17 junio 2020	Las autoridades de salud esta tarde explicaron que en esta temporada de lluvia ya aumentó el aumento de poblaciones de mosquitos aedes aegypti transmisores de enfermedades como dengue, zika y Chikungunya por lo que pidieron a la población su colaboración de no permitir el estancamiento del agua ni cacharro en sus domicilios.	<a href="https://www.zonacentronoticias.com/2020/06/dengue-y-covid-19-van-a-cohabitar-en-morelos-por-eso-hay-que-prevenir/">https://www.zonacentronoticias.com/2020/06/dengue-y-covid-19-van-a-cohabitar-en-morelos-por-eso-hay-que-prevenir/</a>	Bajo
<b>Covid-19</b>	La Jornada	17 junio 2020	Durante un recorrido de supervisión por el mercado Adolfo López Mateos y el puente de El Dragón”, el subsecretario de Protección Civil de Cuernavaca Gonzalo Barquín reconoció que hubo una “confusión” en la información que se dio sobre la reapertura de negocios en la ciudad, por lo que desde el pasado lunes aumentó al doble la movilidad, lo que ocasionó que se aplicarán más de 280 apercibimientos a negocios que abrieron de forma indiscriminada.	<a href="http://www.lajornadamorelos.com.mx/sociedad-y-justicia/2020/06/17/21580/pc-admite-confusi%C3%B3n-sobre-la-reapertura-comercios">http://www.lajornadamorelos.com.mx/sociedad-y-justicia/2020/06/17/21580/pc-admite-confusi%C3%B3n-sobre-la-reapertura-comercios</a>	Bajo



SERVICIOS  
DE SALUD



<http://ssm.gob.mx>



Servicios de Salud Morelos



@MorelosSalud

## INFORME DE RIESGOS METEOROLÓGICOS

**Fuente:** Servicio Meteorológico Nacional de México, CONAGUA.

### SE PRONOSTICAN LLUVIAS INTENSAS EN OAXACA, CHIAPAS Y VERACRUZ, LAS CUALES SE ACOMPAÑARÁN DE DESCARGAS ELÉCTRICAS Y POSIBLE CAÍDA DE GRANIZO.

Para hoy, un canal de baja presión se extenderá sobre el norte del país, interaccionará con **inestabilidad atmosférica superior y entrada de humedad proveniente del Golfo de México**, favoreciendo lluvias puntuales fuertes en Coahuila y chubascos en el norte y noreste de México, acompañados de actividad eléctrica, posible caída de granizo y rachas de 50 a 60 km/h, además existe la posibilidad para la formación de torbellinos o tornados en Coahuila y Chihuahua.

La **onda tropical No. 5** se desplazará sobre el sureste del país, mientras que un **canal de baja presión** se extenderá en el sur del Golfo de México, ocasionarán lluvias fuertes a muy fuertes acompañadas de actividad eléctrica, rachas de viento y posibles granizadas sobre entidades del oriente y sureste del territorio nacional, incluyendo la Península de Yucatán, con lluvias puntuales intensas en zonas de Veracruz, Oaxaca y Chiapas.

Un **canal de baja presión** sobre el noroeste, occidente y centro del país, ocasionará chubascos con lluvias puntuales fuertes en dichas regiones, las cuales se acompañarán de descargas eléctricas y posibles granizadas.

Finalmente se pronostican temperaturas máximas superiores a 40°C en 9 estados del país.

**Las lluvias podrían acompañarse de descargas eléctricas, posible caída de granizo y fuertes rachas de viento durante las tormentas.**

#### Pronóstico de Precipitación:

**Chubascos (5.1 a 25 litros por metro cuadrado) acompañados de descargas eléctricas, granizadas y rachas fuertes de viento durante las tormentas:** Chihuahua, Nuevo León, Tamaulipas, San Luis Potosí, Durango, Jalisco, Colima, Michoacán, **Morelos** y Estado de México.

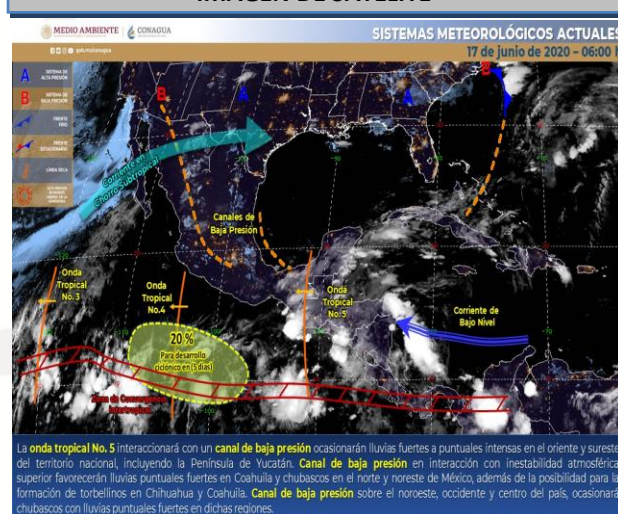
#### Pronóstico de Temperaturas Máximas:

**Temperaturas máximas de 35°C a 40°C:** Durango, Coahuila, Nuevo León, Tamaulipas, San Luis Potosí (oriente), Colima, **Morelos (sur)**, Puebla (suroeste), Veracruz (norte y centro), Oaxaca (costa), Campeche y Yucatán.

#### Pronóstico en región Mesa Central:

Cielo despejado por la mañana e incremento de nublados hacia la tarde, se pronostican lluvias puntuales muy fuertes en Puebla y **chubascos en Morelos**, las cuales se acompañarán de descargas eléctricas y posibles granizadas, además de lluvias aisladas en Querétaro, Hidalgo y Tlaxcala. Ambiente caluroso y viento de dirección variable de 10 a 25 km/h, con rachas de 45 km/h en zonas de tormentas.

#### IMAGEN DE SATELITE



SERVICIOS  
DE SALUD



<http://ssm.gob.mx>



Servicios de Salud Morelos



@MorelosSalud

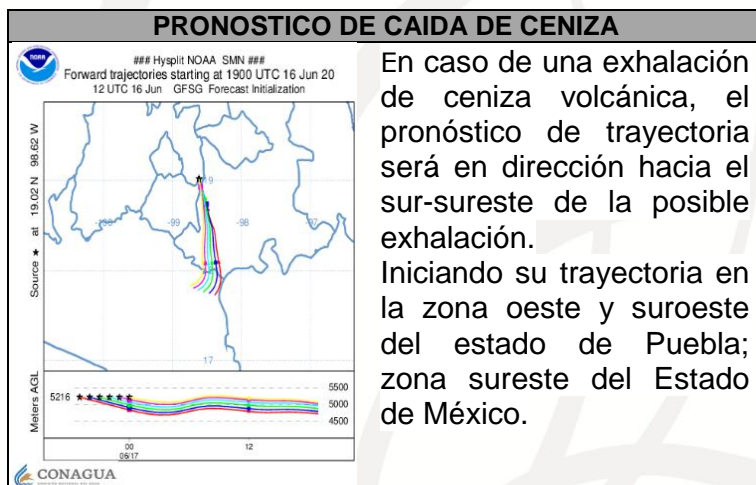
## INFORME DE MONITOREO VOLCÁNICO Y SISMOLÓGICO

**Fuente:** Servicio Sismológico Nacional, UNAM. / Centro nacional de Prevención de Desastres (CENAPRED)

**En las últimas 24 horas**, mediante el sistema de monitoreo del volcán Popocatepetl se identificaron **185 exhalaciones** acompañadas de vapor de agua, gases volcánicos y en ocasiones ligeras cantidades de ceniza. Además fueron registradas **14 explosiones menores**, ayer siete a las 14:37, 14:47, 15:04, 15:06, 20:34, 23:20, 23:41 h y las restantes el día de hoy a las 00:12, 00:41, 00:53, 01:16, 01:41, 02:08 y 04:43 h. Adicionalmente se contabilizaron **477 minutos de tremor**.

NIVEL DE ALERTA	SEMAFORO	AMARILLO-FASE 2
	<b>Incremento de actividad:</b> <ul style="list-style-type: none"> <li>• Pluma de vapor de agua y gas</li> <li>• Ligera caída de ceniza en áreas cercanas</li> <li>• Caída de fragmentos incandescentes</li> <li>• Crecimiento y destrucción de domos de lava</li> <li>• Posibilidad de flujos piroclásticos por explosiones</li> <li>• Flujos de lodo o escombros de corto alcance</li> </ul>	

RECOMENDACIONES PARA LA FASE AMARILLO FASE 2
<ol style="list-style-type: none"> <li>1. Continuar con el radio de seguridad de 12 km, por lo que la permanencia en esa área no está permitida.</li> <li>2. Controlar el tránsito entre Santiago Xalitintla y San Pedro Nexapa, vía Paso de Cortés.</li> <li>3. A las autoridades de Protección Civil, mantener sus procedimientos preventivos, de acuerdo con sus planes operativos.</li> <li>4. A la población se le recomienda elevar la atención a los avisos de las autoridades de su localidad y se exhorta a no acercarse al volcán, y mucho menos al cráter.</li> <li>5. Mantenerse fuera de cañadas ante posibles flujos de lodo, principalmente en temporada de lluvias.</li> </ol>



ÚLTIMO SISMO	
ÚLTIMO SISMO	SISMOS RECIENTES
<b>TIEMPO DEL CENTRO DE MÉXICO</b> <b>FECHA:</b> 2020-06-17 <b>HORA:</b> 07:31:09 <b>MAGNITUD:</b> 4.1 <b>EPICENTRO</b> <b>LATITUD:</b> 14.97° <b>LONGITUD:</b> -93.90° <b>LOCALIZACIÓN:</b> 109 KM AL SUROESTE DE PIJIJAPAN, CHIAPAS <b>PROFUNDIDAD:</b> 16 KM	



SERVICIOS  
DE SALUD



<http://ssm.gob.mx>



Servicios de Salud Morelos



@MorelosSalud

## INFORME DE TEMPERATURAS Y CALIDAD DEL AIRE

**Fuente:** Comisión Estatal de Agua (CEAGUA)

ICA	CALIDAD DEL AIRE	PROTEJA SU SALUD
0-50	Buena	No se anticipan impactos a la salud cuando la calidad del aire se encuentra en este intervalo.
51-100	Moderada	Las personas extraordinariamente sensitivas deben considerar limitación de los esfuerzos físicos excesivos y prolongados al aire.
101-150	Dañina a la salud de los grupos sensitivos	Los niños adultos activos, y personas con enfermedades respiratorias tales como el asma, deben evitar los esfuerzos físicos excesivos y prolongados al aire.
151-200	Dañina a la salud	Los niños adultos activos, y personas con enfermedades respiratorias tales como el asma, deben evitar los esfuerzos físicos excesivos y prolongados al aire libre; las demás personas, especialmente los niños, deben limitar los esfuerzos excesivos y prolongados al aire libre.
201-300	Muy dañina a la salud	Los niños adultos activos, y personas con enfermedades respiratorias tales como el asma, deben evitar todos los esfuerzos excesivos al aire libre; las demás personas, especialmente los niños, deben limitar los esfuerzos físicos excesivos al aire libre.
300+	Arriesgado	

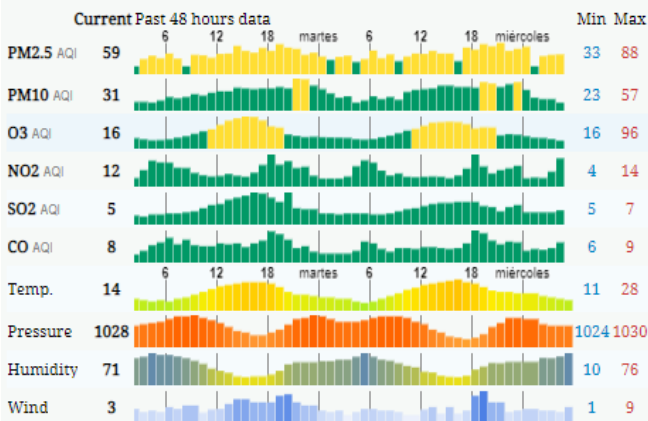
### CALIDAD DEL AIRE CUERNAVACA, MORELOS.

Estación de Monitoreo Cuernavaca Centro, Morelos.

61

Moderado

Actualizado el miércoles 5:00  
Temp.: 13°C



### PRONOSTICO DEL TIEMPO EN MORELOS

Municipio	Max	Mín	Municipio	Max	Mín
Amacuzac	37°	21°	Puente de Ixtla	38°	20°
Axochiapan	34°	21°	Temixco	37°	18°
Ayala	32°	20°	Tepalcingo	33°	20°
Cuautla	32°	17°	Tepoztlán	31°	15°
Cuernavaca	31°	16°	Tlaltizapan	32°	20°
Huitzilac	21°	8°	Tlaquiltenango	40°	21°
Jiutepec	32°	17°	Zacatepec	35°	22°
Jojutla	37°	21°	Zacualpan	30°	14°

### TEMPERATURAS MAXIMAS Y MINIMAS

#### Mínimas

Huitzilac	8°
Tetela del Volcán	12°
Tlalnepantla	13°
Ocuituco	14°

#### Máximas

Tlaquiltenango	40°
Puente de Ixtla	38°
Jojutla	37°
Zacatepec	35°



SERVICIOS  
DE SALUD



<http://ssm.gob.mx>



Servicios de Salud Morelos



@MorelosSalud



**Fecha:** 17 de junio del 2020  
**Semana Epidemiológica:** 25  
**Área:** Coordinación de Vigilancia Epidemiológica, **UIES.**

## MONITOREO BASADO EN EVENTOS Y ESPII

**Fuente:** Comisión Estatal de Agua (CEAGUA)

### JURISDICCION SANITARIA I:

- SIN EVENTOS EXTRAORDINARIOS.

### JURISDICCION SANITARIA II:

- SIN EVENTOS EXTRAORDINARIOS.

### JURISDICCION SANITARIA III:

- SIN EVENTOS EXTRAORDINARIOS.



SERVICIOS  
DE SALUD



<http://ssm.gob.mx>



Servicios de Salud Morelos



@MorelosSalud